

# Buchstabensalat (Nr. 1)

# Dornbirn

K	A	R	R	E	N	S	E	I	L	B	A	H	N	M	S	C	H	W	E	F	E	L	P
R	V	A	B	W	N	C	M	W	R	T	Z	P	S	D	F	G	H	J	K	L	Y	C	R
A	L	P	L	O	C	H	N	S	Q	H	A	S	E	L	S	T	A	U	D	E	N	R	O
N	T	P	G	B	Z	O	P	T	Q	Y	P	C	B	L	N	M	W	P	Q	V	N	T	H
K	L	E	T	T	E	R	H	A	L	L	E	P	W	A	T	Z	E	N	E	G	G	R	R
E	W	N	R	W	P	E	B	D	N	U	K	C	R	D	P	W	Q	H	M	F	L	W	B
N	S	L	X	E	B	N	I	T	L	S	K	H	A	T	L	E	R	D	O	R	F	P	A
H	B	O	N	M	Y	R	H	G	W	T	S	K	D	M	P	G	I	J	K	Q	I	W	C
A	V	C	M	S	P	D	R	G	Z	E	N	T	R	U	M	V	H	M	T	Z	R	K	H
U	N	H	T	C	R	M	A	W	G	N	J	E	W	Q	J	W	T	G	A	K	S	P	B
S	P	P	M	A	R	K	T	C	B	A	H	N	H	O	F	K	L	T	L	M	T	V	G
X	W	R	P	B	W	X	H	P	J	U	B	N	T	Z	M	W	X	R	N	R	Z	P	Ü
S	T	E	I	N	E	B	A	C	H	L	B	I	R	K	E	N	W	I	E	S	E	B	T
V	R	K	W	L	K	X	U	P	J	H	Z	S	H	C	X	R	P	E	N	R	T	C	L
S	T	A	U	F	E	N	S	E	E	C	D	G	V	O	B	E	R	D	O	R	F	B	E

## Begriffe:

Alploch

Bahnhof

Birkenwiese

Ebnit

Ems

First

Gütle

Karrenseilbahn

Kletterhalle

Krankenhaus

Haselstauden

Hatlerdorf

HTL

Lustenau

Markt

Oberdorf

Rappenloch

Rathaus

Rohrbach

Ried

Schoren

Schwefel

Staufensee

Steinebach

Tal

Tennis

Watzenegg

Zentrum

# Buchstabensalat (Nr. 2)

# Dornbirn

A	B	W	A	S	S	E	R	R	E	I	N	I	G	U	N	G	H	K	B	M	P	R	W
V	T	L	P	C	R	N	Q	H	Y	K	B	R	H	X	B	Ü	L	F	O	R	A	C	H
F	A	C	H	H	O	C	H	S	C	H	U	L	E	C	W	T	B	K	A	L	R	S	A
E	H	G	X	O	J	L	P	W	B	S	H	M	G	K	U	L	T	U	R	H	A	U	S
U	D	B	P	R	O	H	R	B	A	C	H	P	K	M	C	E	W	R	K	B	T	N	E
E	M	O	Q	E	W	A	R	T	Z	P	S	D	L	G	H	J	S	L	F	Y	H	X	L
R	C	D	V	N	B	T	E	X	T	I	L	I	N	D	U	S	T	R	I	E	A	Q	S
W	N	E	M	Q	W	L	R	T	Z	P	S	D	F	F	G	H	A	J	R	K	Y	L	T
E	B	N	I	T	P	E	N	L	T	C	H	X	L	C	V	B	U	N	S	M	I	Q	A
H	W	K	R	T	Z	R	P	S	R	S	T	A	D	T	B	U	S	H	T	U	N	F	U
R	G	O	B	E	R	D	O	R	F	H	J	K	D	L	A	X	E	C	W	V	A	N	D
H	M	Q	W	R	T	O	Z	P	S	D	W	G	T	H	C	K	E	L	P	Y	T	C	E
A	V	B	K	A	R	R	E	N	S	E	I	L	B	A	H	N	N	M	E	Q	U	R	N
U	T	Z	P	S	D	F	F	G	H	J	F	L	A	Y	X	C	V	B	S	N	R	Q	W
S	T	A	D	T	F	G	N	R	H	E	I	N	T	A	L	N	R	A	T	H	A	U	S

## Begriffe:

Abwasserreinigung

Bach

Boden

Ebnit

Fachhochschule

Feuerwehrhaus

First

Forach

Gütle

Hatlerdorf

Haselstauden

Karrenseilbahn

Kulturhaus

Inatura

Oberdorf

Pest

Rathaus

Rheintal

Rohrbach

Schoren

Stadt

Stadtbus

Stausee

Textilindustrie

WIFI



# Kreuzwörterrätsel (Nr. 1)

# Dornbirn

					1	M	A	R	K	T											
					2	R	A	T	H	A	U	S									
3	B	E	Z	I	R	K	S	G	E	R	I	C	H	T							
					4	H	A	T	L	E	R	D	O	R	F						
					5	K	R	A	N	K	E	N	H	A	U	S					
									6	I	N	A	T	U	R	A					
7	O	R	F	-	L	A	N	D	E	S	S	T	U	D	I	O					
									8	O	B	E	R	D	O	R	F				
					9	T	E	X	T	I	L	I	N	D	U	S	T	R	I	E	
									10	H	A	S	E	L	S	T	A	U	D	E	N
									11	S	T	A	D	T	B	A	D				
									12	R	O	H	R	B	A	C	H				
13	R	A	P	P	E	N	L	O	C	H	S	C	H	L	U	C	H	T			
									14	S	C	H	O	R	E	N					

1. Wie lautet der Name des I. Bezirks?
2. Wo befindet sich der Sitz der Stadtverwaltung?
3. Gesucht wird ein Verwaltungsgebäude nahe dem Stadtbad.
4. Wie lautet der Name des II. Stadtbezirks?
5. Es steht an der Lustenauerstraße und ist das einzige seiner Art, das nicht in Landesbesitz ist.
6. Wie heißt das Museum im ehemaligen Rüscher-Areal?
7. Welche Rundfunkzentrale befindet sich in der Höchsterstraße?
8. Wie lautet der Name des III. Stadtbezirks?
9. Welches war der ehemals zentrale Wirtschaftszweig Dornbirns?
10. Wie lautet der Name des IV. Stadtbezirks?
11. Was wurde 2004 wiedereröffnet und hat eine Rutsche?
12. Wie lautet der Name des V. Stadtbezirks?
13. Welche geologische Besonderheit finden wir im Gütle?
14. Wie lautet der Name des VI. Stadtbezirks?

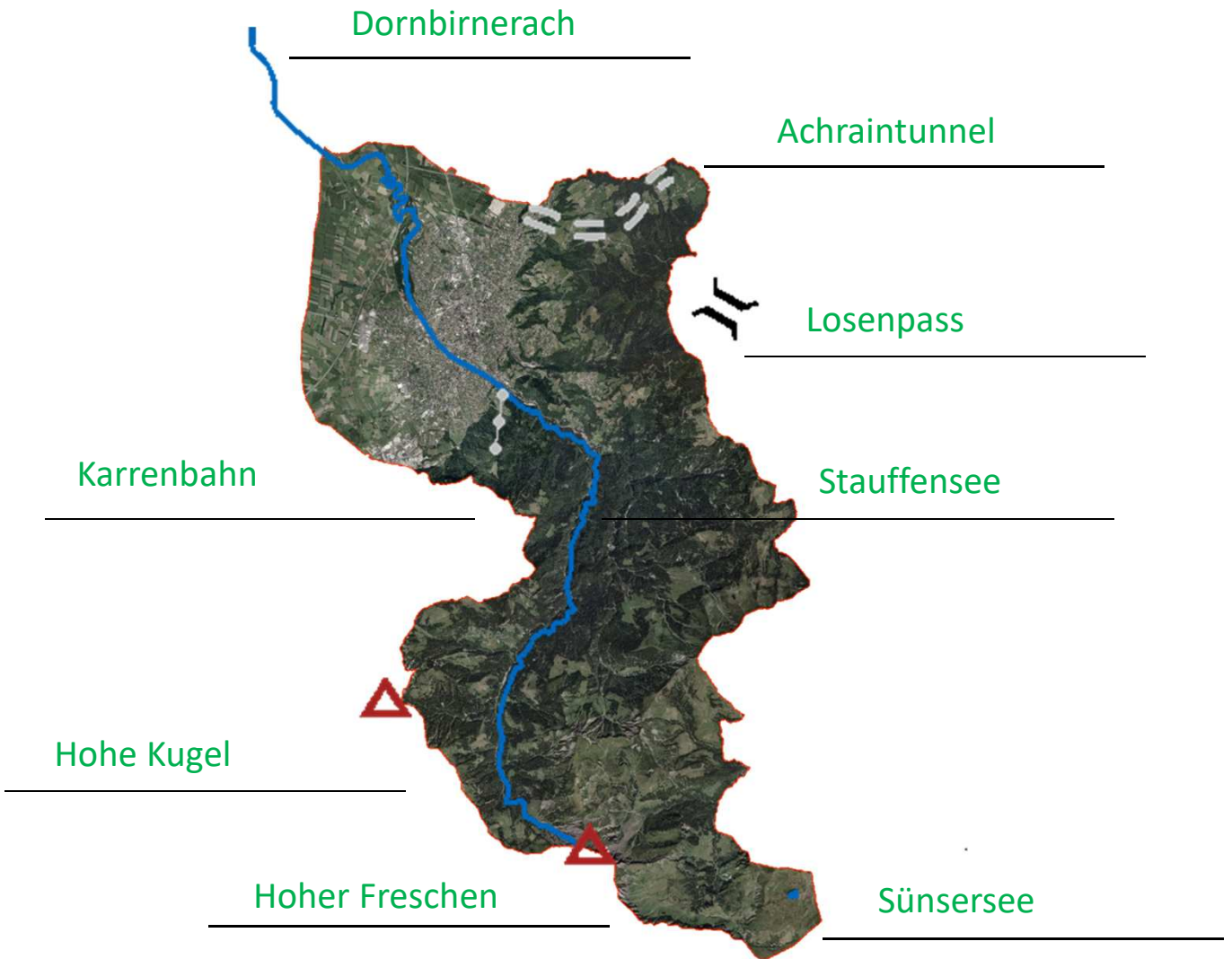
## Lückentext

## Dornbirn

1. Dornbirns Zentrum ist der [Marktplatz] mit der Pfarrkirche [St. Martin] und dem Wahrzeichen von Dornbirn, dem [Roten Haus] .
2. Der Marktplatz dient als Standort für den Mittwoch- und Samstag- [Wochenmarkt] .
3. Der Stadtbezirk [Hatlerdorf] mit dem Ortsteil Wallenmahd liegt links der Dornbirnerache.
4. Die dem hl. Sebastian geweihte Pfarrkirche im [Oberdorf] trägt als einzige Kirche Dornbirns einen [Zwiebelturm] .
5. Die Pfarrkirche in [Haselstauden] ist die älteste bestehende Kirche Dornbirns.
6. Zum Bezirk [Rohrbach] gehören auch die Ortsteile Schwefel, Forach und Möckle.
7. [Schoren] liegt südlich der Dornbirnerache und ist der 6. Bezirk Dornbirns.
8. Die Bergparzelle Watzenegg gehört zum Bezirk [Oberdorf] .
9. Das Messegelände ist direkt am Autobahnanschluss [Dornbirn-Süd] situiert.

Ordne zu!

Dornbirn



Dornbirnerach

Sünersee

Karrenbahn

Hohe Kugel

Losenpass

Hoher Freschen

Achraintunnel

Staufensee

# Orte erkennen (Nr. 1)

# Dornbirn

- ① Markt
- ② Hatlerdorf
- ③ Oberdorf
- ④ Haselstauden
- ⑤ Rohrbach
- ⑥ Schoren
- ⑦ Kehlegg
- ⑧ Watzenegg

3



1



8



7



4



6



2



5



# Orte erkennen (Nr. 2)

# Dornbirn



Haselstauden



Rohrbach



Markt



Schoren



Oberdorf



Hatlerdorf



Kehlegg



Gütle



Watzenegg



Ebnet

Das Quiz besteht aus 12 Fragen. Nur eine Antwort ist richtig.  
Markiere die richtige Lösung!

1. Welchen Stadtbezirk gibt es in Dornbirn nicht?
  - a) Rohrbach
  - b) Oberdorf
  - c) Altstadt
  - d) Schoren
2. In welchem Bezirk befindet sich das Stadtzentrum?
  - a) Hatlerdorf
  - b) Markt
  - c) Haselstauden
  - d) Schoren
3. Welche Kirche steht am Marktplatz?
  - a) Pfarrkirche St. Christoph
  - b) Pfarrkirche St. Sebastian
  - c) Pfarrkirche St. Martin
  - d) Pfarrkirche St. Leopold
4. An welcher Straße liegt die Talstation der Karrenbahn?
  - a) Gütlestraße
  - b) Bergstraße
  - c) Kehlegg
  - d) Hanggasse
5. In welchem Gebiet entspringt die Dornbirner Ache?
  - a) Rappenlochschlucht
  - b) Hoher Staufen
  - c) Hoher Freschen
  - d) Hohe Kugel
6. Zu welchem Stadtbezirk gehört die Bergparzelle Winsau?
  - a) Rohrbach
  - b) Hatlerdorf
  - c) Oberdorf
  - d) Haselstauden

7. Welches Gebäude liegt nicht im Bezirk Schoren?
- a) Messepark
  - b) ORF-Landesstudio
  - c) Landessportschule
  - d) Krankenhaus
8. Welcher ist flächenmäßig der größte Stadtbezirk Dornbirns?
- a) Markt
  - b) Hatlerdorf
  - c) Haselstauden
  - d) Rohrbach
9. Wieviele Nachbargemeinden hat die Stadt Dornbirn?
- a) 12
  - b) 19
  - c) 15
  - d) 17
10. Wie groß ist die Gesamtfläche der Stadt Dornbirn?
- a) 121 km<sup>2</sup>
  - b) 151 km<sup>2</sup>
  - c) 191km<sup>2</sup>
  - d) 130 km<sup>2</sup>
11. In welchem Stadtbezirk steht die Pfarrkirche St. Leopold?
- a) Hatlerdorf
  - b) Markt
  - c) Schoren
  - d) Haselstauden
12. An welche Gemeinde grenzt der Stadtbezirk Haselstauden nicht?
- a) Schwarzach
  - b) Alberschwende
  - c) Lauterach
  - d) Schwarzenberg

## Richtig oder falsch?

Male grün (richtig) oder rot (falsch) an.

## Dornbirn

In Dornbirn leben mehr als 48.000 Menschen.

Dornbirn ist die einwohnerstärkste Stadt **Österreichs**.

Der Bezirk Markt ist der bevölkerungsreichste der Stadt.

Ebnit ist eine **Parzelle** von Dornbirn.

Dornbirn ist die jüngste Bezirkshauptstadt Vorarlbergs.

Dornbirn grenzt unter anderem an Wolfurt, Hohenems und Damüls.

Im Gütle stehen zwei Museen: Das Rolls-Royce- und das Krippenmuseum.

Zwischen Dornbirn und Lustenau verkehrt **keine** Straßenbahn.

Das **Rote Haus** ist das Wahrzeichen der Stadt.

Die Bergstation der Karrenseilbahn liegt auf **971 m**.

Dornbirn war das Zentrum der Vorarlberger Textilindustrie.

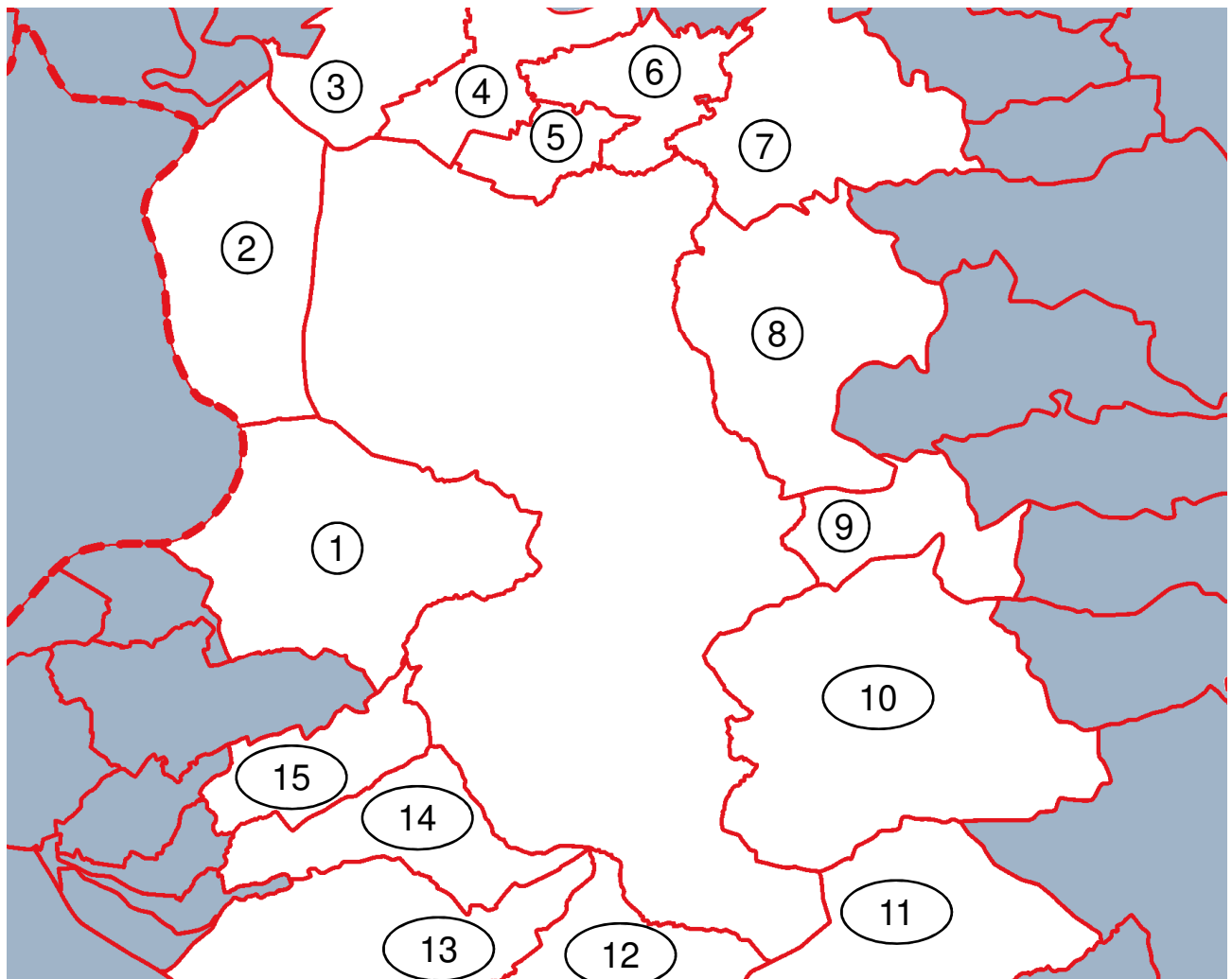
# Verbinde, was zusammengehört!

# Dornbirn



# Wie heißen die Nachbarorte?

Dornbirn



- ① Hohenems
- ② Lustenau
- ③ Lauterach
- ④ Wolfurt
- ⑤ Bildstein
- ⑥ Schwarzach
- ⑦ Alberschwende
- ⑧ Schwarzenberg

- ⑨ Reuthe
- ⑩ Mellau
- ⑪ Damüls
- ⑫ Laterns
- ⑬ Zwischenwasser
- ⑭ Viktorsberg
- ⑮ Fraxern

1. Auf dem Dornbirner Wappen ist ein grüner befruchteter  
[Birnbaum] abgebildet.
2. Das Wahrzeichen der Stadt, das Rote Haus, steht am  
[Marktplatz] .
3. Die Bergparzellen Watzenegg und Kehlegg sowie der Ortsteil  
Gütle gehören zum [Oberdorf] .
4. [Schoren] liegt südlich der Dornbirnerache und  
ist der 6. Bezirk Dornbirns.
5. Das Dornbirner [Stadtbad] war das erste  
Hallenschwimmbad im Land.

## Verbinde die Lösungsteile!

- |    |       |       |
|----|-------|-------|
| 1. | Birn  | dorf  |
| 2. | Markt | bad   |
| 3. | Ober  | baum  |
| 4. | Scho  | platz |
| 5. | Stadt | ren   |

1. 1793 erhält Dornbirn das Recht auf einen Wochenmarkt und wird damit **[Marktgemeinde]** .
2. Aufgrund ihrer lockeren Siedlungsweise trägt Dornbirn den Namen **[Gartenstadt]** .
3. Der IV. Dornbirner Stadtbezirk **[Haselstauden]** grenzt an die Gemeinde Schwarzach.
4. Im V. Bezirk Rohrbach befindet sich die **[Kläranlage]** .
5. Die Bergparzelle **[Watzenegg]** wird über die L48 erreicht und gehört zum Bezirk Oberdorf.

## Verbinde die Lösungsteile!

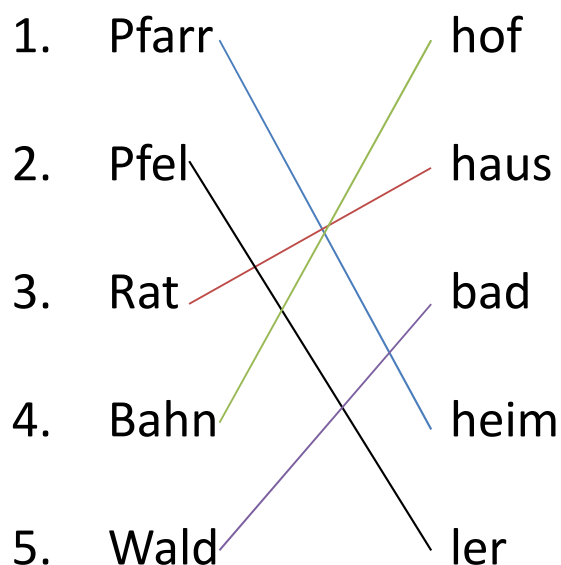
- |    |       |     |       |     |
|----|-------|-----|-------|-----|
| 1. | Markt | an  | egg   |     |
| 2. | Gar   | ge  | stau  | ge  |
| 3. | Ha    | ten | mein  | den |
| 4. | Klär  | zen | la    | de  |
| 5. | Wat   | sel | stadt |     |

# Silbentrennung 3

# Dornbirn

Verbinde die Silben

1. Im Zentrum des Hatlerdorfs steht die Stadtpfarrkirche St. Leopold mit **[Pfarrheim]** und Friedhof.
2. Zu Haselstauden gehört das Gewerbegebiet **[Pfeller]**.
3. Das Dornbirner **[Rathaus]** liegt an der Stadtstraße zwischen der Dr. Waibel- und Bergmannstraße.
4. Der **[Bahnhof]** Dornbirn wurde im Zuge des Baus der Vorarlbergbahn von Bludenz bis Lochau errichtet.
5. Das **[Waldbad]** Enz liegt inmitten grüner Wälder und verfügt über vier moderne Schwimmbecken.



# Silbentrennung 4

# Dornbirn

Verbinde die Silben

1. Dornbirn ist die zweitjüngste und flächen- und einwohner-mäßig größte Stadt **[Vorarlbergs]** .
2. Dornbirn liegt an der **[Dornbirnerach]**.
3. Dank der regelmäßig stattfindenden Messeveranstaltungen trägt Dornbirn auch den Namen **[Messestadt]** .
4. Dornbirn war das **[Textilzentrum]** Vorarlbergs.
5. Der 2. Stadtbezirk Dornbirns ist das **[Hatlerdorf]** .

