



Bildreihe

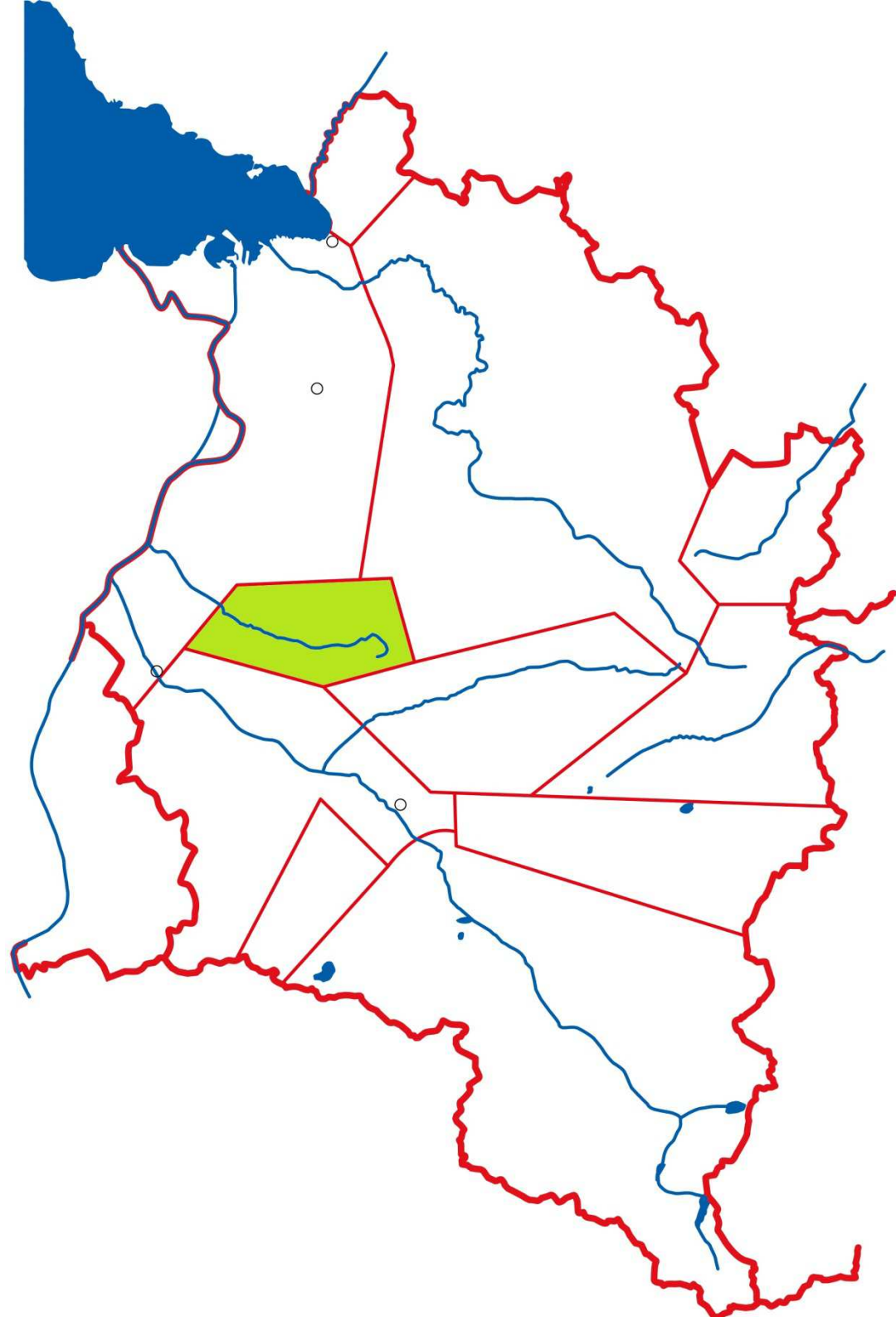
Laternsertal

Medien-Nr. 3500086

18 Bilder

Hinweis:

Bilder und Texte dürfen nur im Rahmen des Schulunterrichts in Vorarlberg verwendet werden.
© Schulmediencenter des Landes Vorarlberg



1. Talschaftskarte




2. Panoramakarte



3. Laternsertal – Blick talauswärts







6. Übleschlucht



7. Bergmäher



8. Bad Laterns





10. Hoher Freschen (Blick gegen Norden)



11. Furkapass (1.761m)



Gemeinde Laterns
Unser Wald

12. Küblerhandwerk



13. Wintersportgebiet Laterns-Gapfohl



14. Pfarrkirche Laterns-Thal

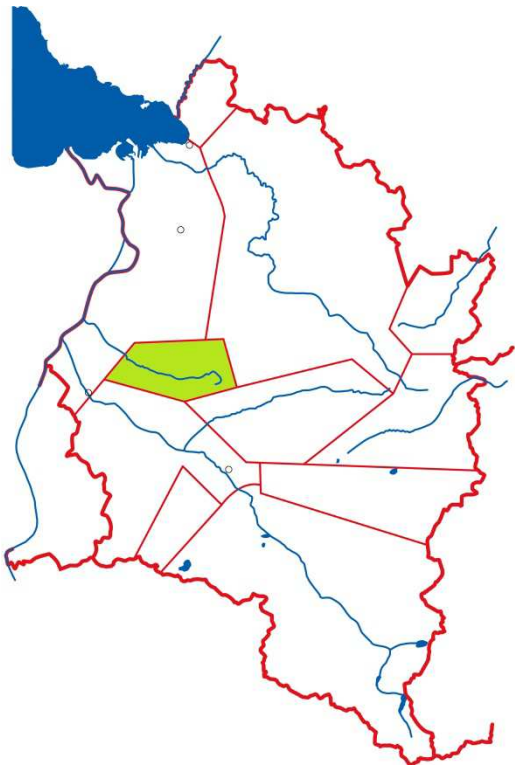




16. Sommerrodelbahn



Ort	Bevölkerung		Lage	Fläche	Arbeitsplätze		Nächtigungen	
	2001	2012			ü.A.	2001	davon Beherbergungs- und Gaststätten	1984
Laterns	728	679	921 m	43,8 km ²	28	9	40.115	22.285



Herausgeber: Schulmediencenter des Landes Vorarlberg
Idee, Gestaltung, Bildauswahl: Landesarbeitskreis für Heimatkunde im Unterricht

Text: Prof. Heinz Schurig, Heimatkundearbeitskreis

Grafik: Werner Geiger (1, 18)
Berann, Überarbeitung Herbert Klaas, Werner Geiger (2)

Aufnahmen: Gemeinde Laterns (4,6,12,13,17)
Bernhard Berchtel (3,7 bis 11, 14,16)
Siegfried Schmidinger (5)
Arno Rebenklauber (8)
Vorarlberger Landesmuseum (linkes Bild) (15)
Helmut Klapper (rechtes Bild) (15)

Aktualisierung: 2012

