



Bildreihe

# Stadt Hohenems

Medien-Nr. 3500160

30 Bilder

5 Grafiken/Landkarten

**Hinweis:**

Bilder und Texte dürfen nur im Rahmen des Schulunterrichts in Vorarlberg verwendet werden.

© Bildungsdirektion für Vorarlberg

Bildungsmedienzentrum



Kanisfluh

Hoher Freschen

First

Bezau

Hochälpele

Ebnit

Hohe Kugel

Alberschwende

Schwarzenberg

Staufenspitze

Bödele

Buch

Bildstein

Klaus

Pfänder

Schwarzach

Dornbirn

Götzis

Bregenz

Kennelbach

Wolfurt

Rheintaler Binnenkanal

Hohenems

Kummenberg

Lauterach

Lustenau

Altach

Mäder

Bodensee

Bregenzzerach

Hard

Dornbirnerach

Alter Rhein

Koblacher Kanal

Rhein

Bregenzzerach

Hard

Dornbirnerach

Alter Rhein

Koblacher Kanal

Rhein

Hard

Dornbirnerach

Alter Rhein

Koblacher Kanal

Rhein

Fußach

Höchst

Au

Diepoldsau

Widnau

Kriessern

Rhein

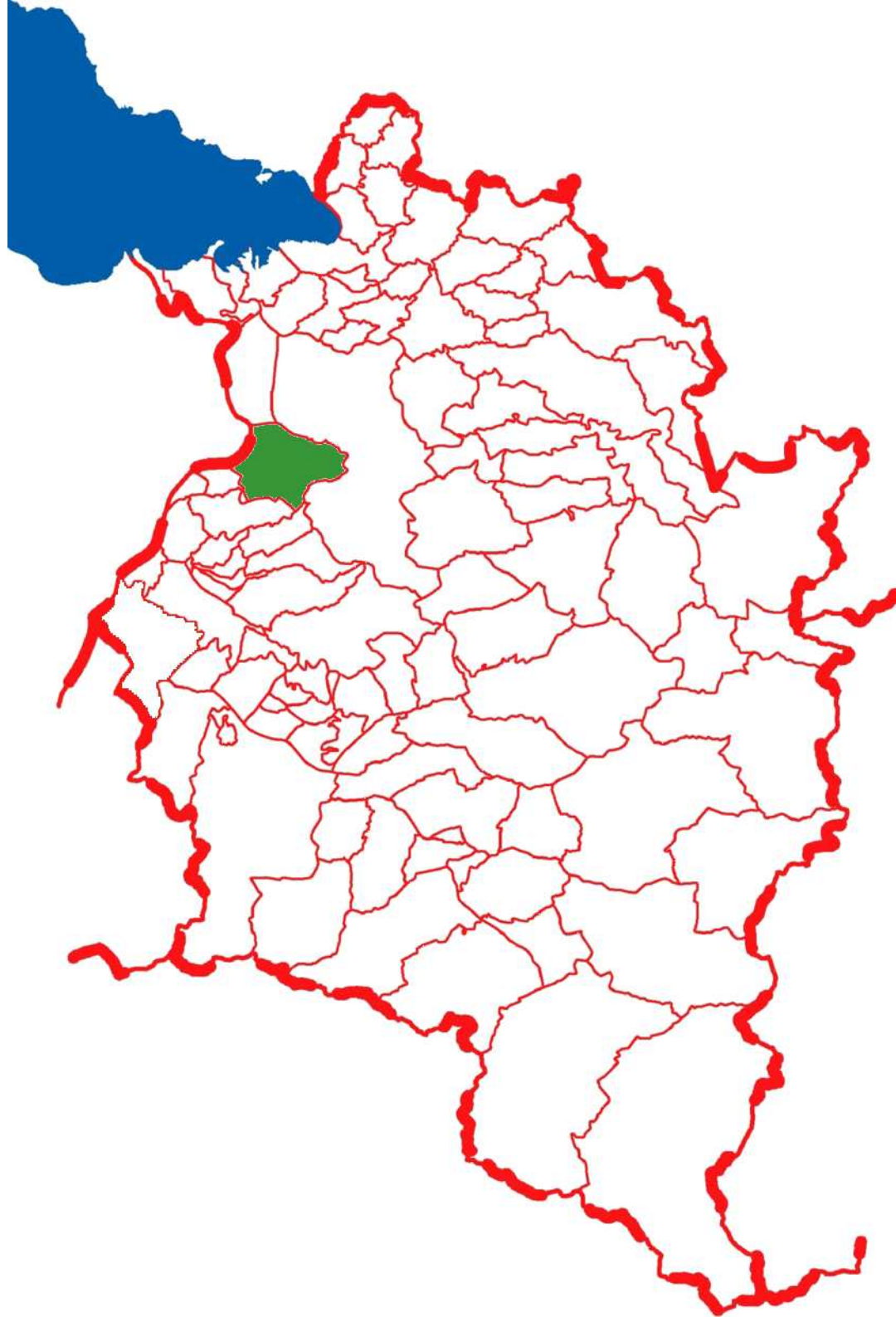
Gaißau

Rheineck

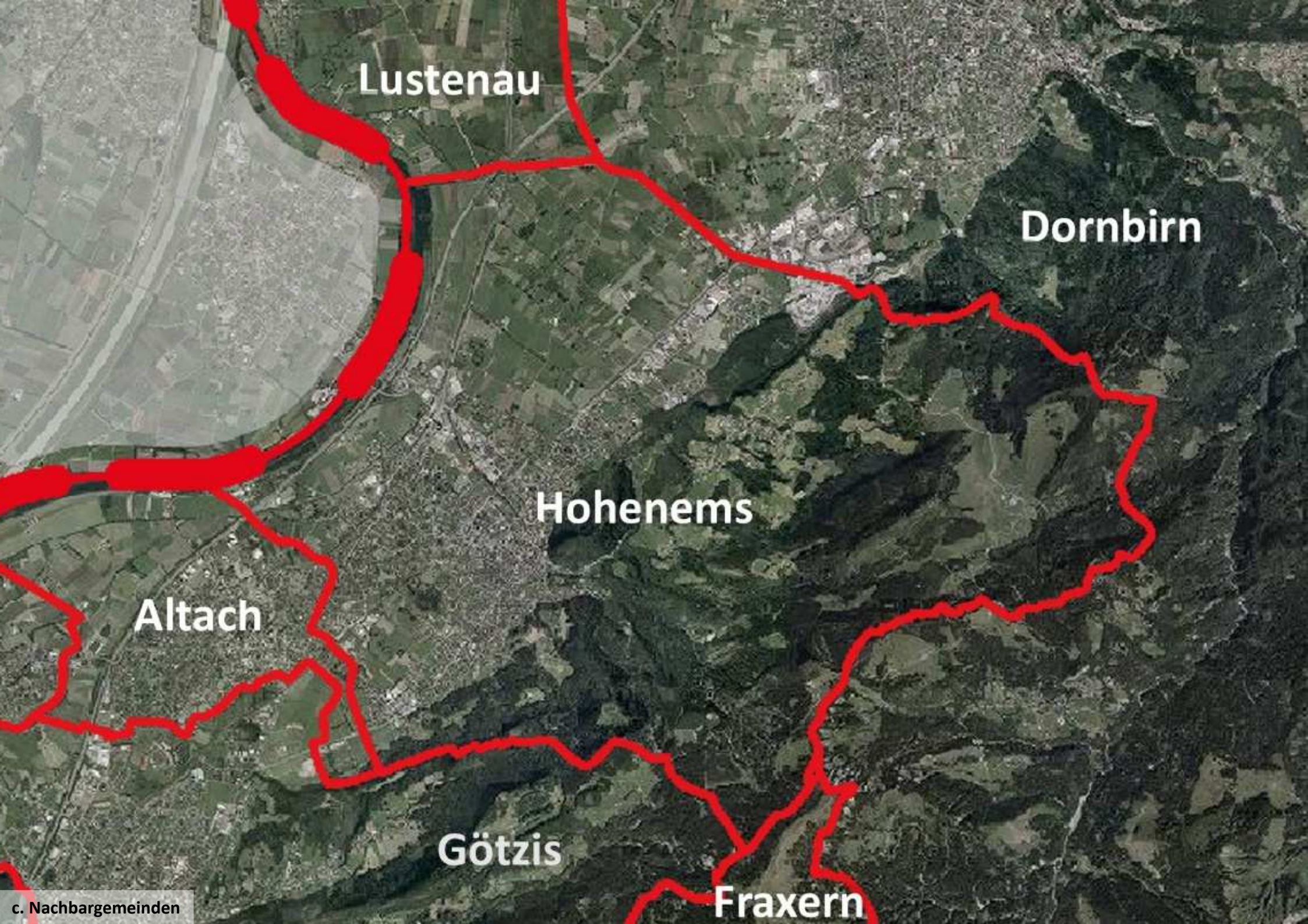
Alter Rhein

Rheintaler Binnenkanal

a. Panoramakarte



b. Vorarlbergkarte



Lustenau

Dornbirn

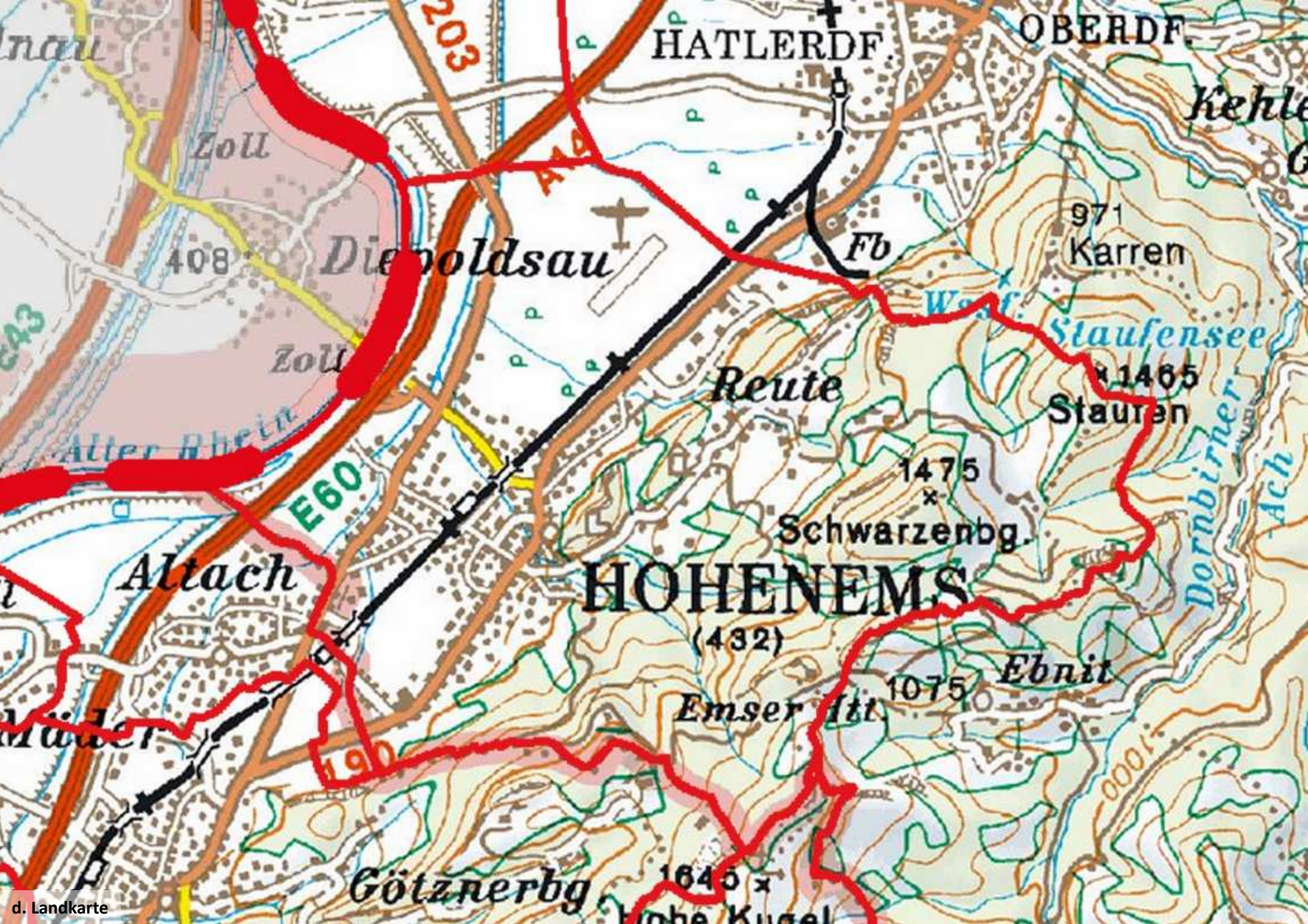
Hohenems

Altach

Götzis

Fraxern

c. Nachbargemeinden





1. Hohenems - Luftaufnahme





3. Historische Aufnahme 1904



4. Historische Aufnahme 1984



5. Hohenemser Landschaft um 1610



6. Markt- und Schweizerstraße



7. Historischer Stadtkern



8a. Pfarrkirche St. Karl Borromäus



8b. Pfarrkirche St. Karl Borromäus



9. Nibelungenbrunnen



10a. Rathaus



10b. Rathaus



11a. Ruine Alt-Ems (Hohen-Ems)



11b. Ruine Alt-Ems (Hohen-Ems)



12a. Burg Glopper in Emsreute



12b. Burg Glopper in Emsreute



13a. Das jüdische Viertel



13b. Das jüdische Viertel



14a. Der jüdische Friedhof



14b. Der jüdische Friedhof





16a. Pfarrkirche St. Konrad



16b. Pfarrkirche St. Konrad



17. Erholungszentrum Rheinauen



18a. Ski- und Wandergebiet Schuttannen



18b. Ski- und Wandergebiet Schuttannen



19. Flugplatz Seemäher



20. Bäuerliches Schul- und Bildungszentrum



21a. Kapelle St. Rochus



21b. Kapelle St. Rochus

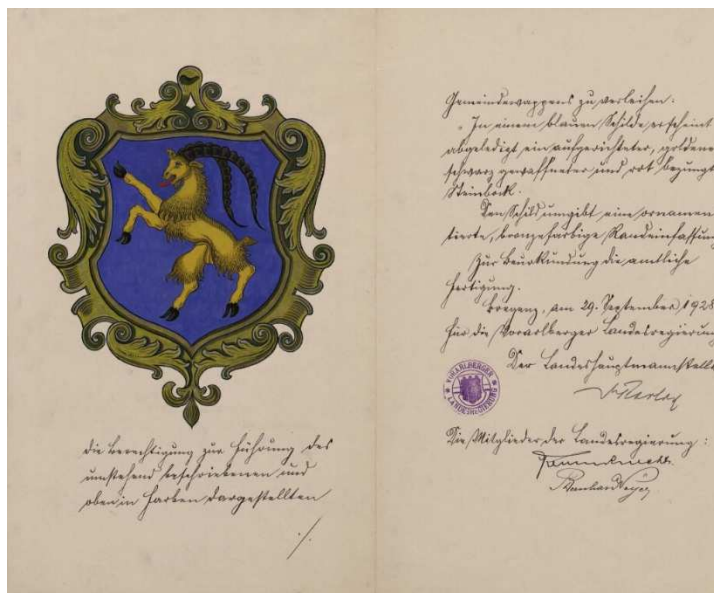


22. Volksschule Emsreute

## Wappenurkunde:

In einem blauen Schilde erscheint abgeledigt ein aufgerichteter, goldener, schwarz gewaffneter und rot bezungter Steinbock.

Den Schild umgibt eine ornamentierte bronzefarbige Randeinfassung.



**Herausgeber:** Bildungsdirektion für Vorarlberg  
Präs/1 – Bildungsmedienzentrum

**in Zusammenarbeit mit:** Landesarbeitskreis für Heimatkunde im Unterricht

**Text:** Franziska Grießer | Franz Hämmerle  
**Unterstützung Geschichte:** Norbert Peter

**Grafiken/Landkarten:** Berann/Überarbeitung: Herbert Klas/Werner Geiger (a)  
Vogis.cnv.at/Überarbeitung: Werner Geiger (b-d)

**Bilder:** Franziska Grießer (1, 8, 10-12, 13, 16, 18, 20-22)  
Abteilung Raumplanung und Baurecht (2, 19, 21)  
Landesarbeitskreis Heimatkunde (3, 4)  
Stadt Hohenems (5-8, 15, 17, 19)  
Herbert Dünser (9)  
Anna Maurer/Cadine Nägele (12)  
Jüdisches Museum/Arno Gisinger (13/14)  
Vorarlberger Landesarchiv (24)

**Veröffentlichung:** 2020

