



Bildreihe

Oberes Rheintal

9 Grafiken/Karten, 40 Bilder

Begleittext im Zusatzmaterial

Präsentation mit Pause und Start steuern

Hinweis:

Bilder und Texte dürfen nur im Rahmen des Schulunterrichts in Vorarlberg verwendet werden.

© Bildungsdirektion für Vorarlberg/Bildungsmedienzentrum



Drei Schwestern

Hoher Freschen

Hochgerach

Laterns

Hohe Kugel

Satteins

Frastanz

Übersaxen

Göfis

Feldkirch

Mauren

Zwischenwasser

Ardetzenberg

Schellenberg

Viktorsberg

Fraxern

Sulz

Weiler

Röthis

Nafla

Klaus

Rankweil

Mühlbach

Hohenems

Götzis

Brederis

Bangs

Altach

Mäder

Kummenberg

Koblach

Ehbach

Meiningen

Rüthi

Kriessern

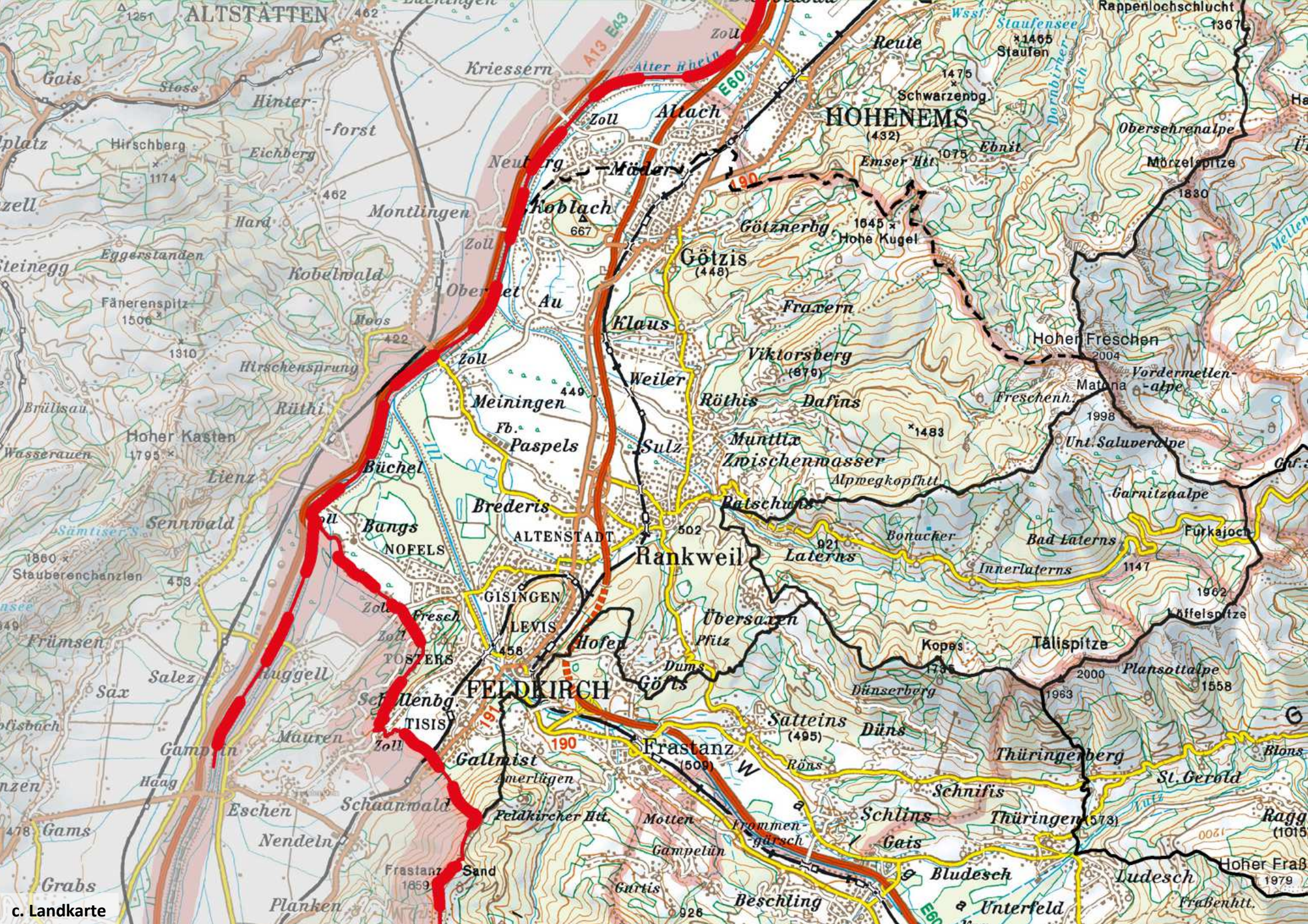
Montlingen

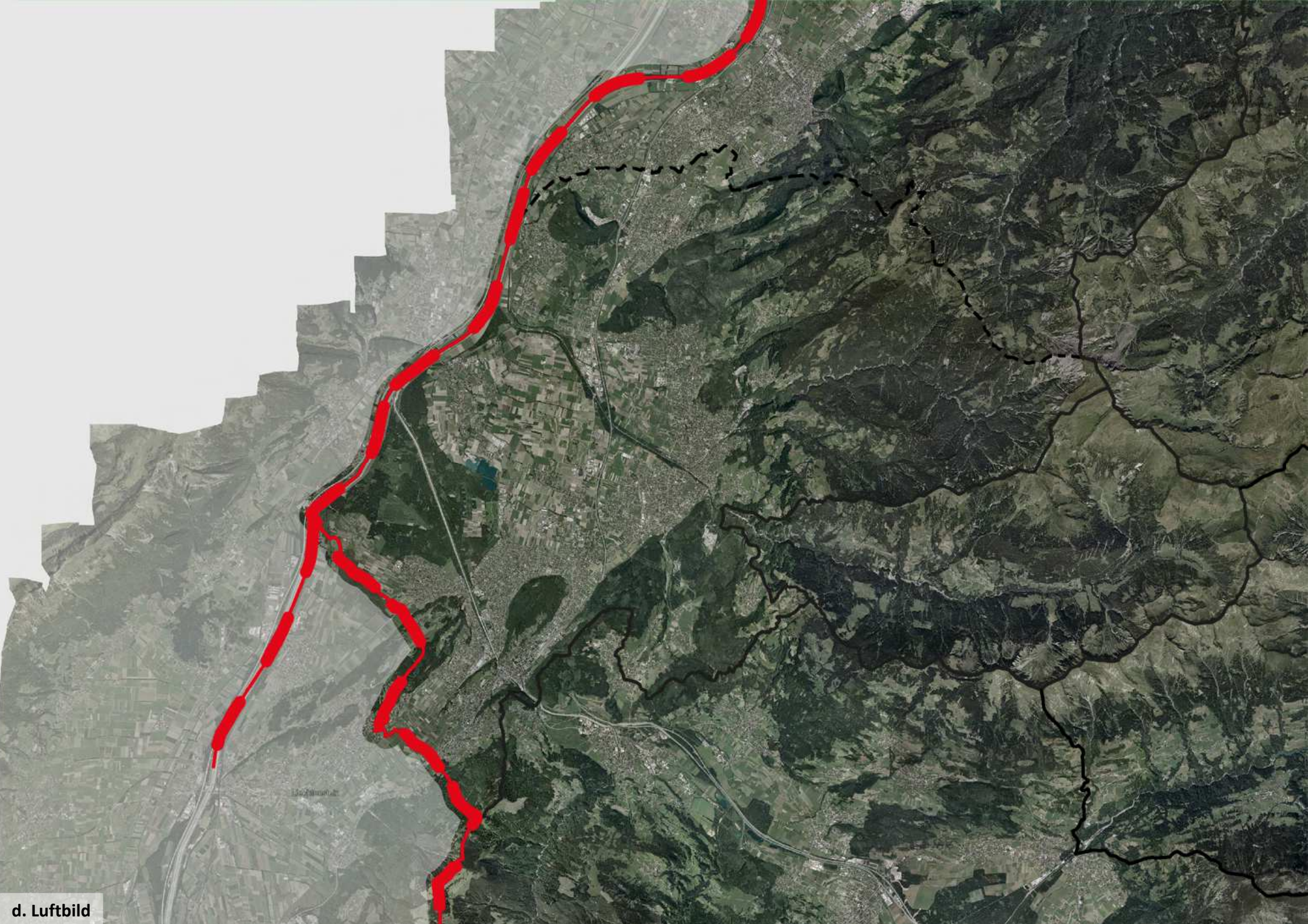
Rhein

Oberriet

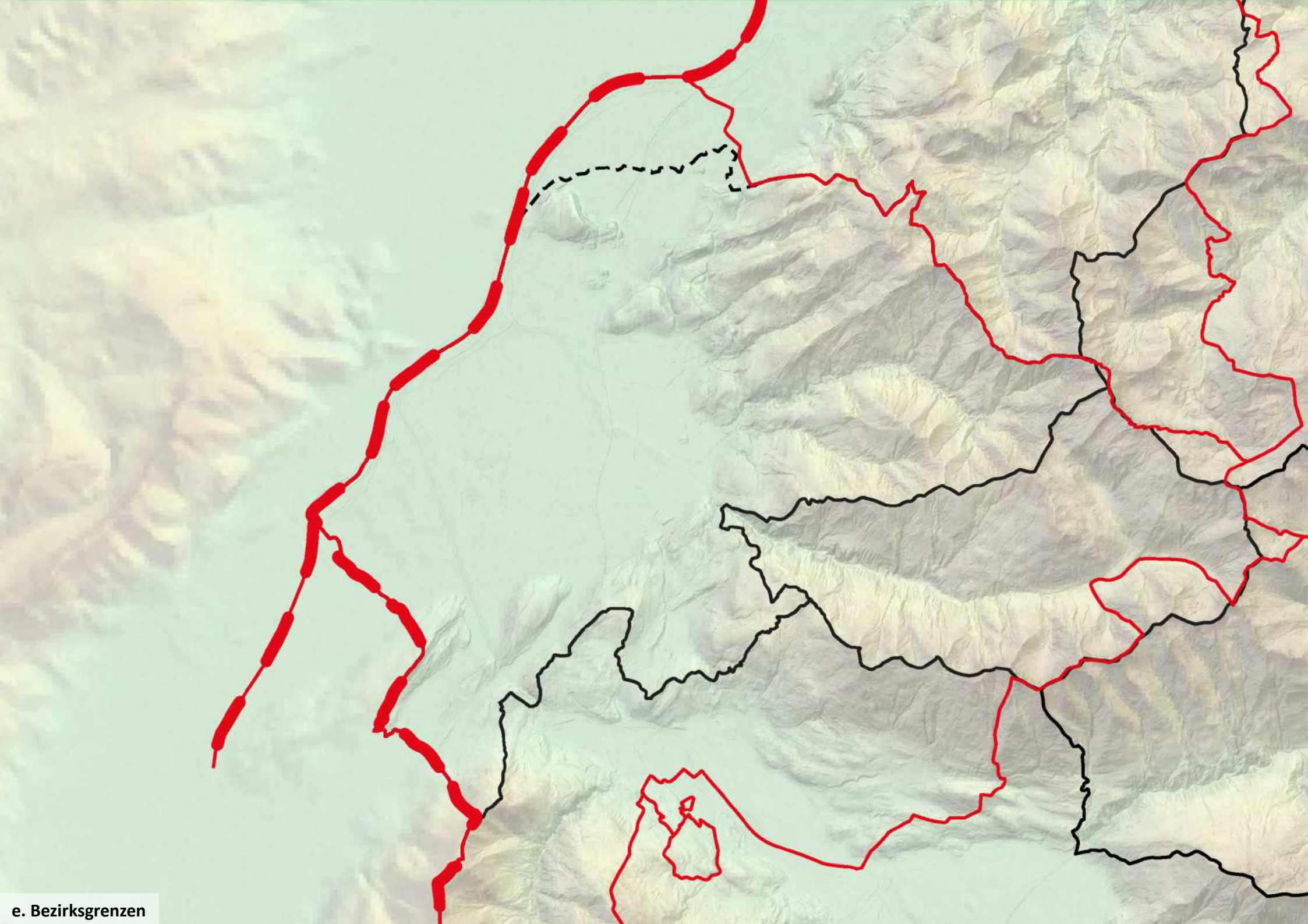
a. Panoramakarte



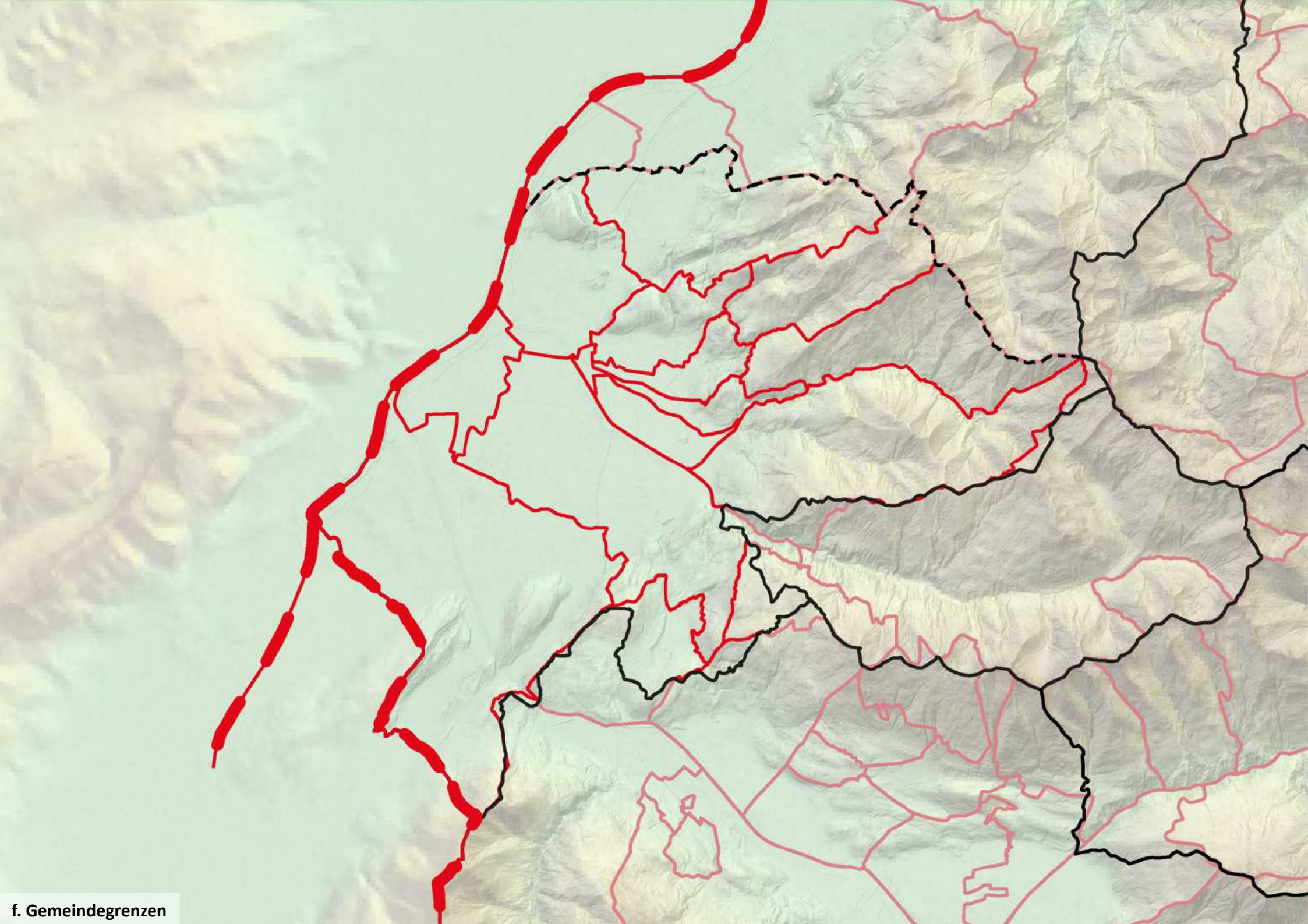




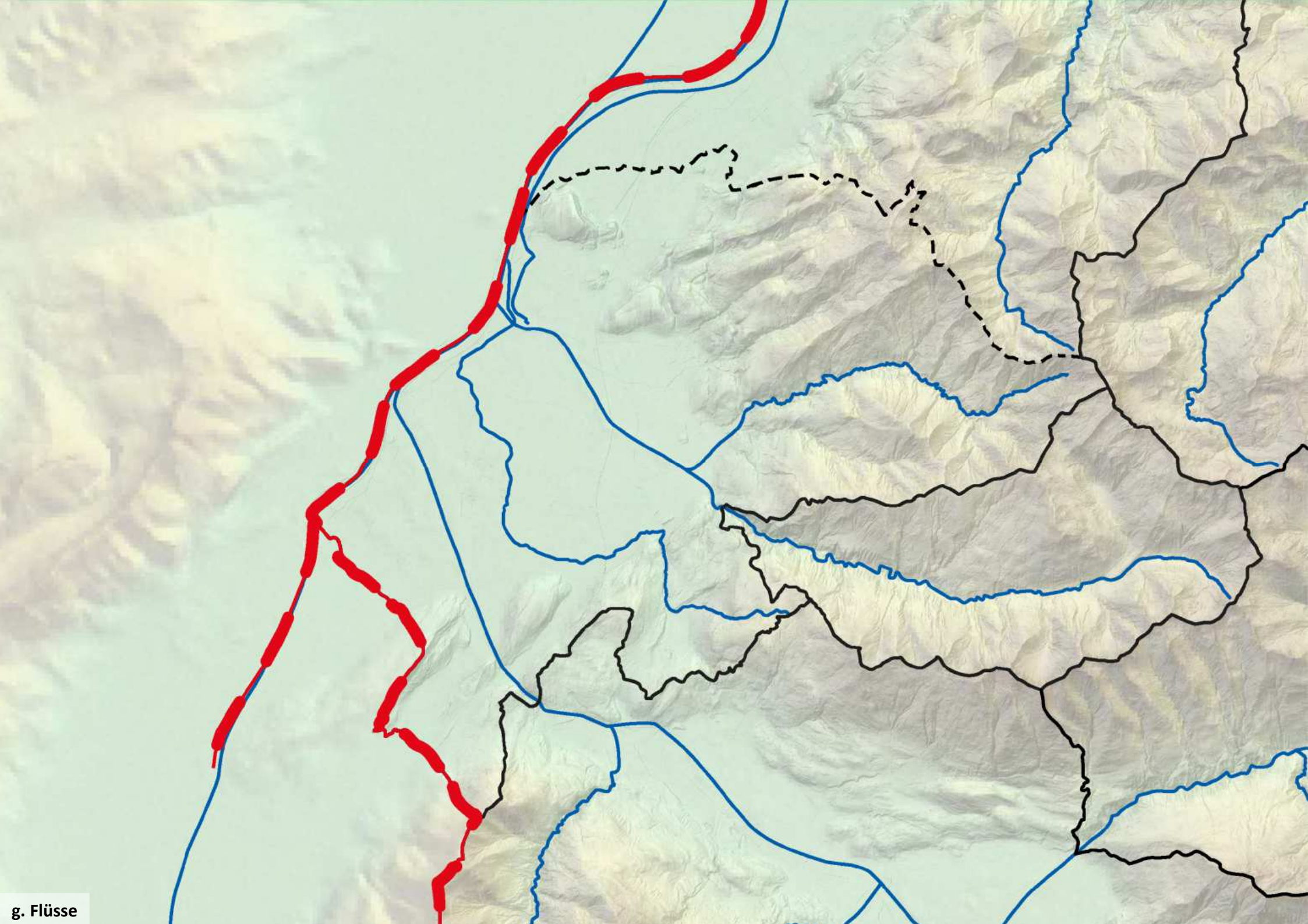
d. Luftbild



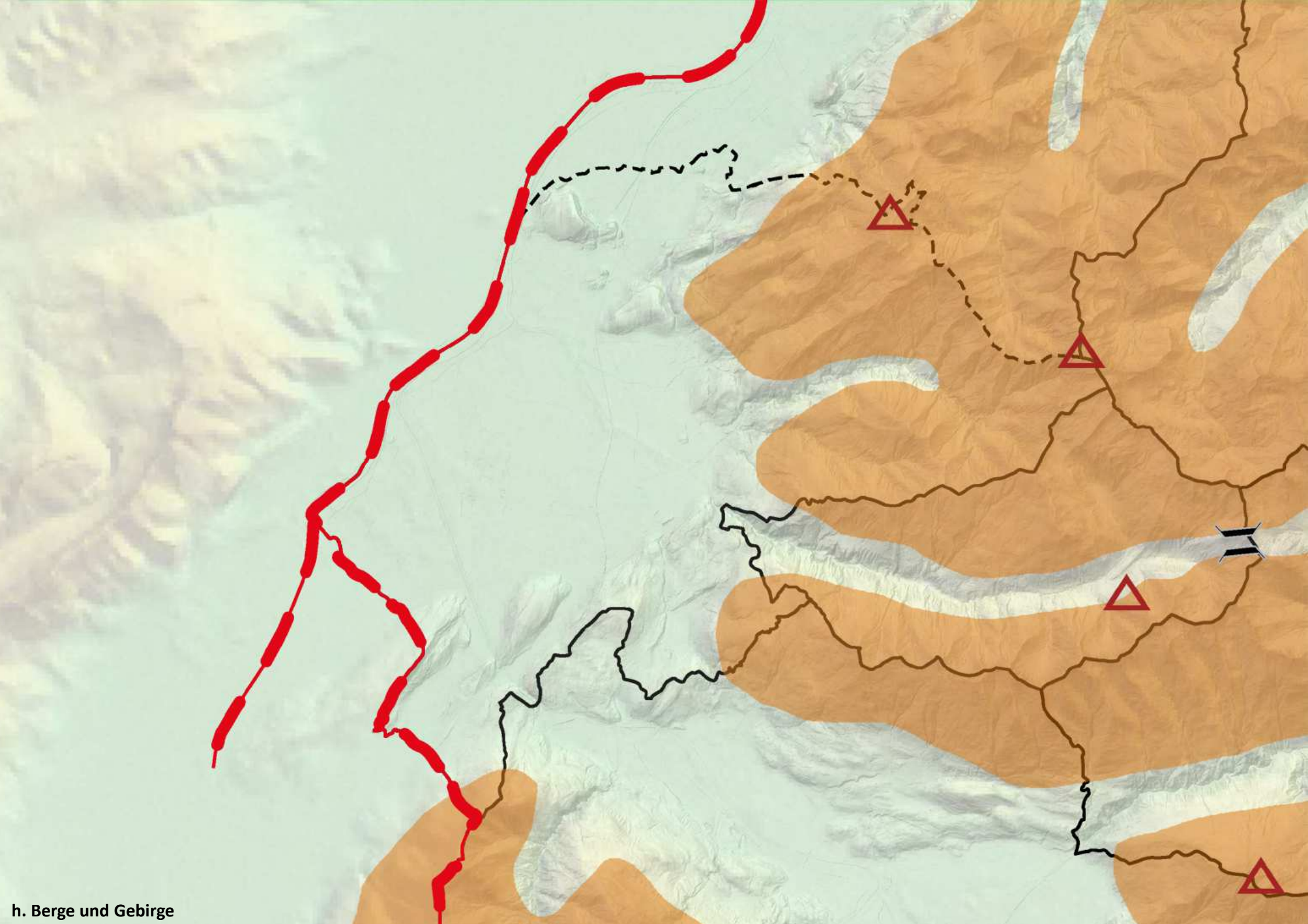
e. Bezirksgrenzen

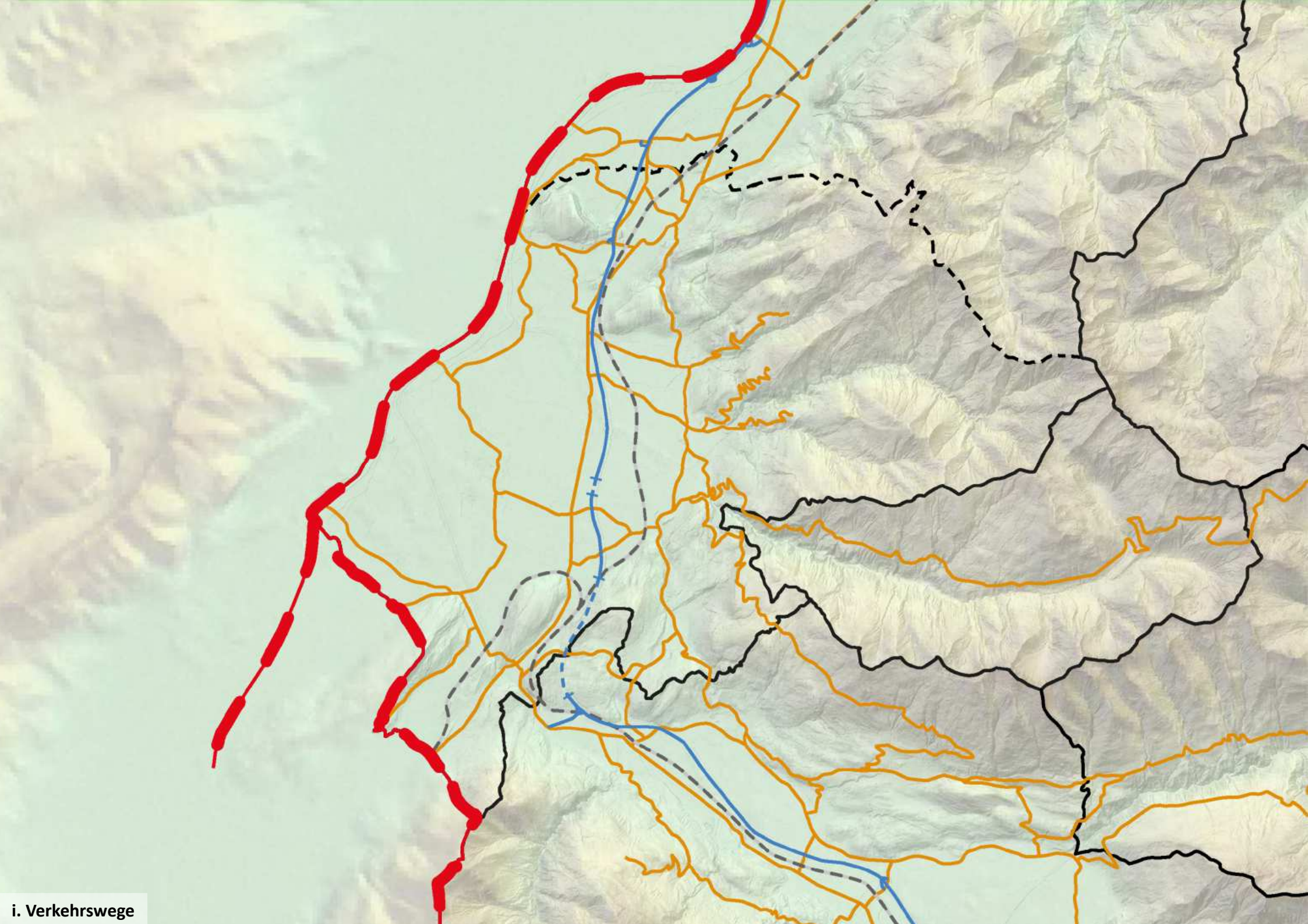


f. Gemeindegrenzen




g. Flüsse






i. Verkehrswege




Feldkirch



Fraxern



Götzis




Klaus



Koblach



Laterns




Meiningen



Rankweil



Röthis




Sulz



Übersaxen



Viktorsberg



Weiler



Zwischenwasser



01. Oberes Rheintal von der Schweiz aus





03. Blick vom Älpele Richtung Schellenberg



04. Kumbenberg mit Koblach



05. Raum Feldkirch mit Ambergtunnel





07. Kirschblüte in Fraxern



08. Blick vom Blasenberg Richtung Schattenbur








11. Baggerseen Rankweil-Brederis



12. Buchenwald am Sattelberg



13. Üble Schlucht



14. Riedlandschaft (Matschelser Ried)



15. Autobahn und Westbahn mit Udelbergdurchstich

KAISERTUM ÖSTERREICH
Land
VORARLBERG
Bezirkshauptmannschaft
FELDKIRCH
Gemeinde
FELDKIRCH

108

VORARLBERG



17a. Grenzübergang Meiningen



18. Sennhof Rankweil-Brederis



19. Baugewerbe (Nägele)





21. Elektronik (Omicron)





23. Milchhof Vorarlberg Milch



24. Schnapsbrennerei (Whisky Broger)



25. Einkaufszentrum Altenstadt-Rankweil



26. Kläranlage Meiningen



27. Bildungshaus Batschuns



Josef Schettler
Bäckerei und Konditorei

FRANZ UNTERBERGER
BUCHHANDLUNG



NOTRUF
GESAMT 0 RFL 0
WARTEND 0
WARTENZEIT
17.05.2009 13:54:06



30. Basilika Rankweil



31. Ruine Neuburg in Koblach



31a. Weitere Burgen und Ansitze



32. Freilichtmuseum Brederis





34. Golfplatz in Rankweil





74
5





1. ...
2. ...
3. ...
4. ...
5. ...
6. ...
7. ...
8. ...
9. ...
10. ...

SELBST 2017/2018

**Applaus
amBach**

AMBACH

Herausgeber: Bildungsdirektion für Vorarlberg/Bildungsmedienzentrum
Idee, Gestaltung, Bildauswahl: Landesarbeitskreis für Heimatkunde im Unterricht

Text: Siegfried Schmidinger
Werner Geiger

Aufnahmen: Siegfried Schmiedinger (1-3, 6-8, 12, 14, 16-18, 21, 23, 27, 30, 33, 36, 37)
Herbert Dünser (4-5, 9, 11, 15, 19, 22, 25-26, 34, 38)
Werner Geiger (10, 31a)
Gemeinde Laterns (13), Hannah Gorbach/Cadine Luger (13, 28)
Walser GmbH Rankweil (20)
Elisa Guggenbichler/Sabrina Wehinger (24, 35)
Feuerwehrleitstelle Feldkirch (29)
Anna Maurer/Camilla Nägele (31, 31a)
Isabell Mähr/Julia Paterno (31a, 32)

Landkarten: VoGIS, Bearbeitung: Werner Geiger
Panoramabild: Berann, Überarbeitung Herbert Klaas, Werner Geiger

Veröffentlichung: 2019

